

Bilaga 1

Rosenhillsvägen, Fågelsångsvägen och Kolonivägen
Huddinge kommun

Vägrafikbuller utan bussar
Endast lokalvägar
Prognos år 2040
Befintlig bebyggelse

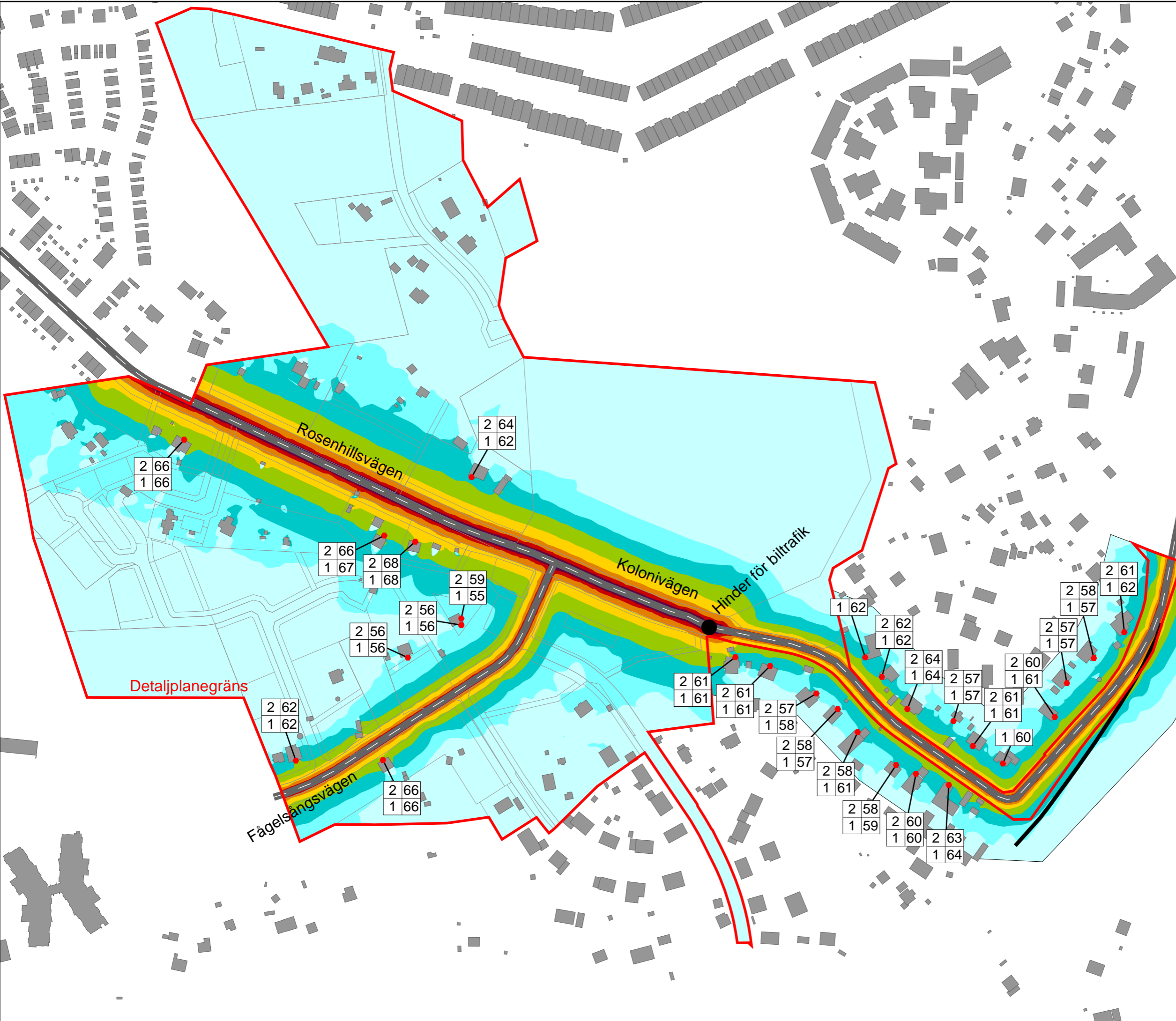
Ljudutbredning 2 m över mark
Ekvivalent ljudnivå, Leq dB(A)

<= 40
40 < <= 45
45 < <= 50
50 < <= 55
55 < <= 60
60 < <= 65
65 < <= 70
70 < <= 75
75 <

0 20 40 80 120 160 m

Upprättad av: Johanna Gervide
Datum: 2017-05-09

Uppdragsnummer: 104 39 15
Norconsult

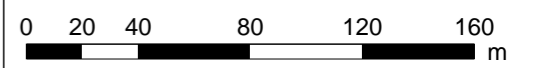
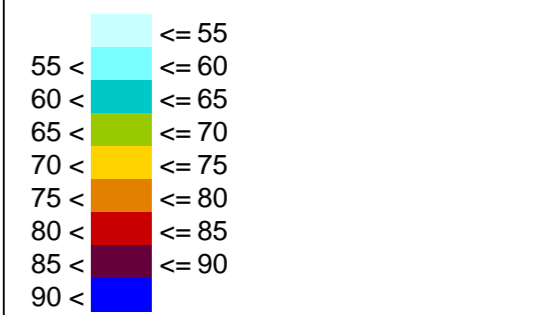


Bilaga 2

**Rosenhillsvägen, Fågelsångsvägen och Kolonivägen
Huddinge kommun**

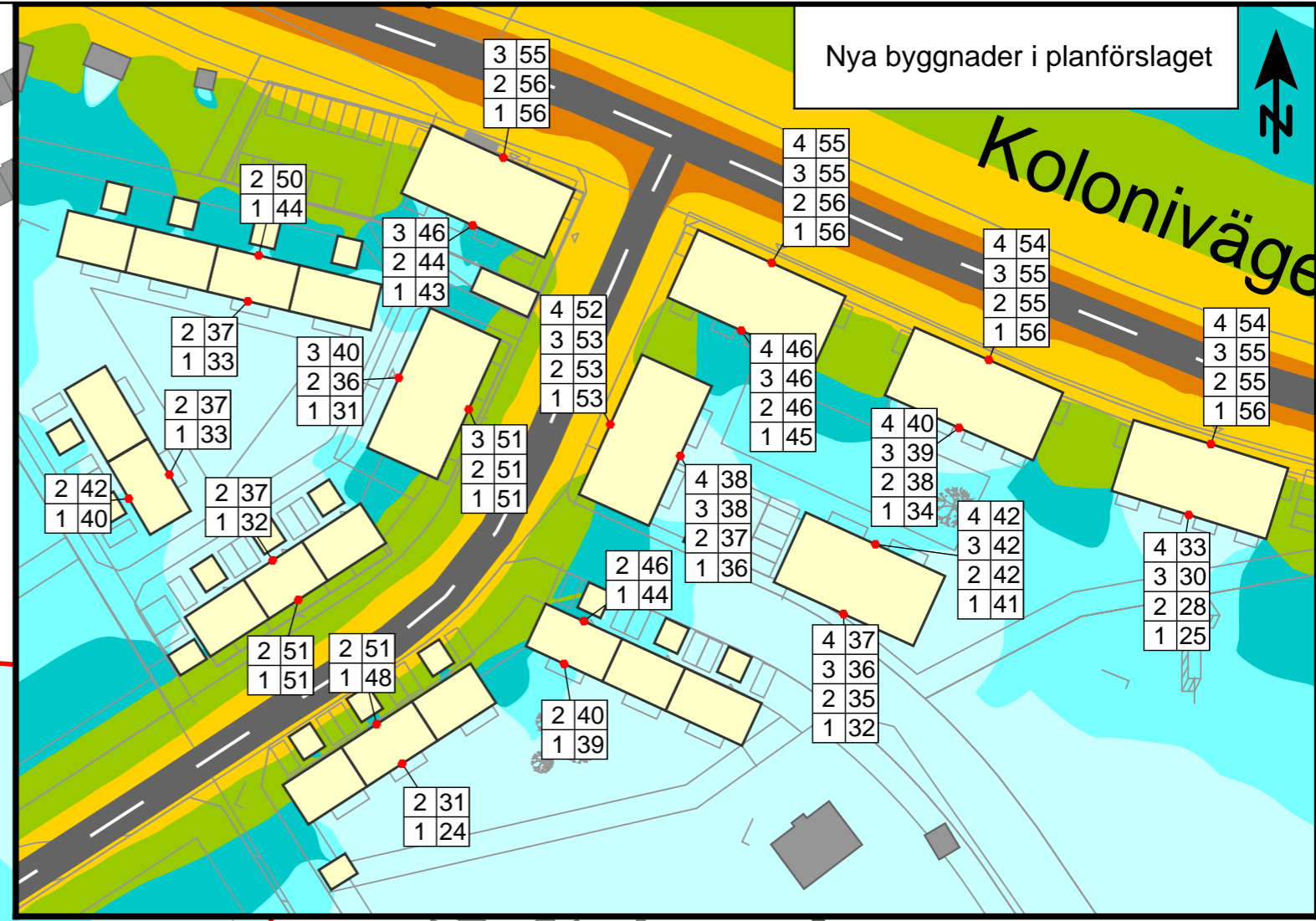
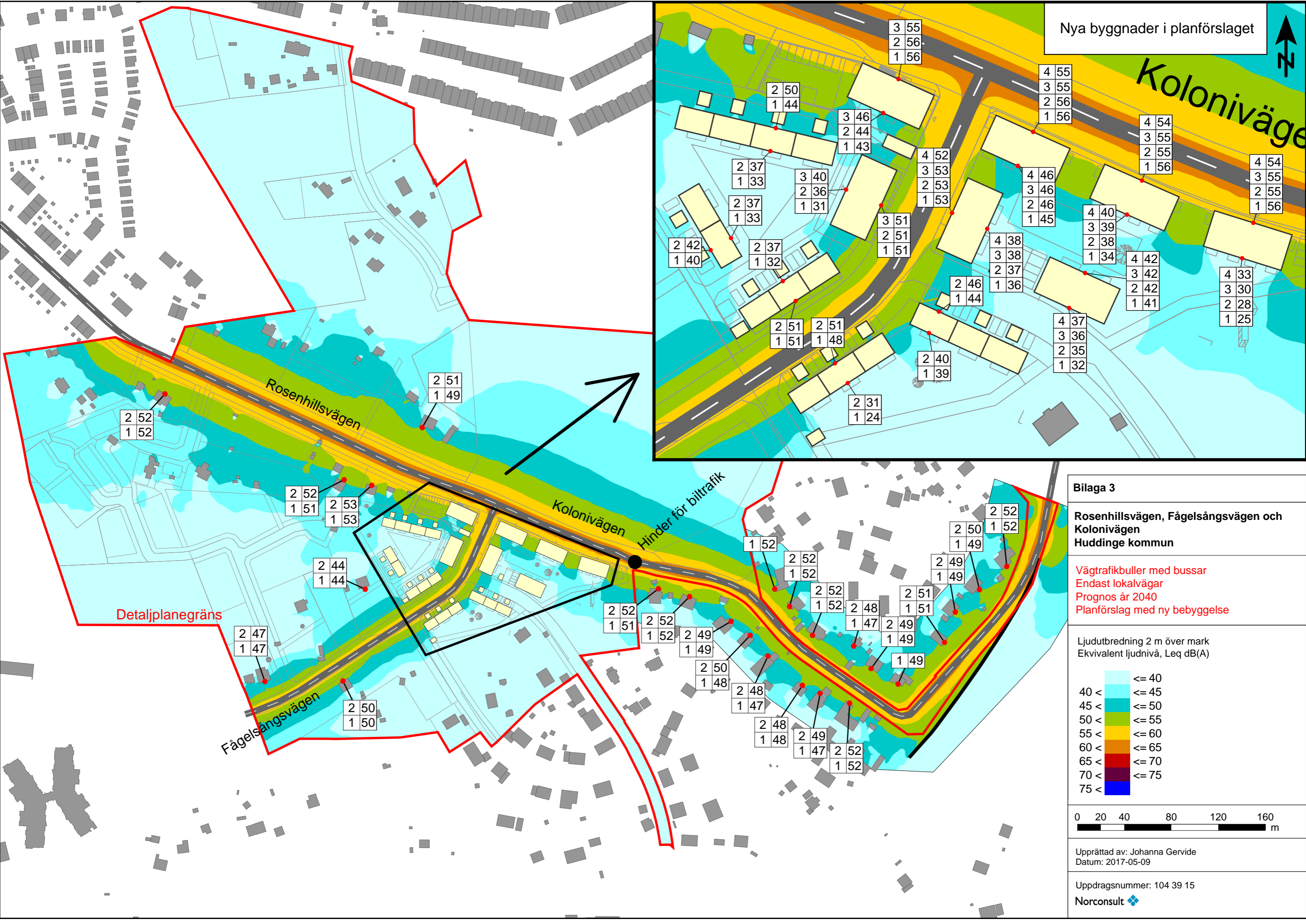
Vägtrafikbuller utan bussar
Endast lokalvägar
Prognos år 2040
Befintlig bebyggelse

Ljudutbredning 2 m över mark
Maximal ljudnivå, Leq dB(A)



Upprättad av: Johanna Gervide
Datum: 2017-05-09

Uppdragsnummer: 104 39 15
Norconsult



Nya byggnader i planförslaget

Kolonivägen

Detaljplanegräns

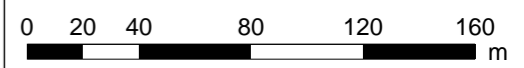
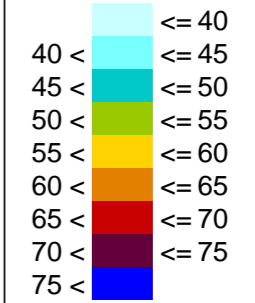
Rosenhillsvägen

Kolonivägen
Hinder för biltrafik

Fågelsångsvägen

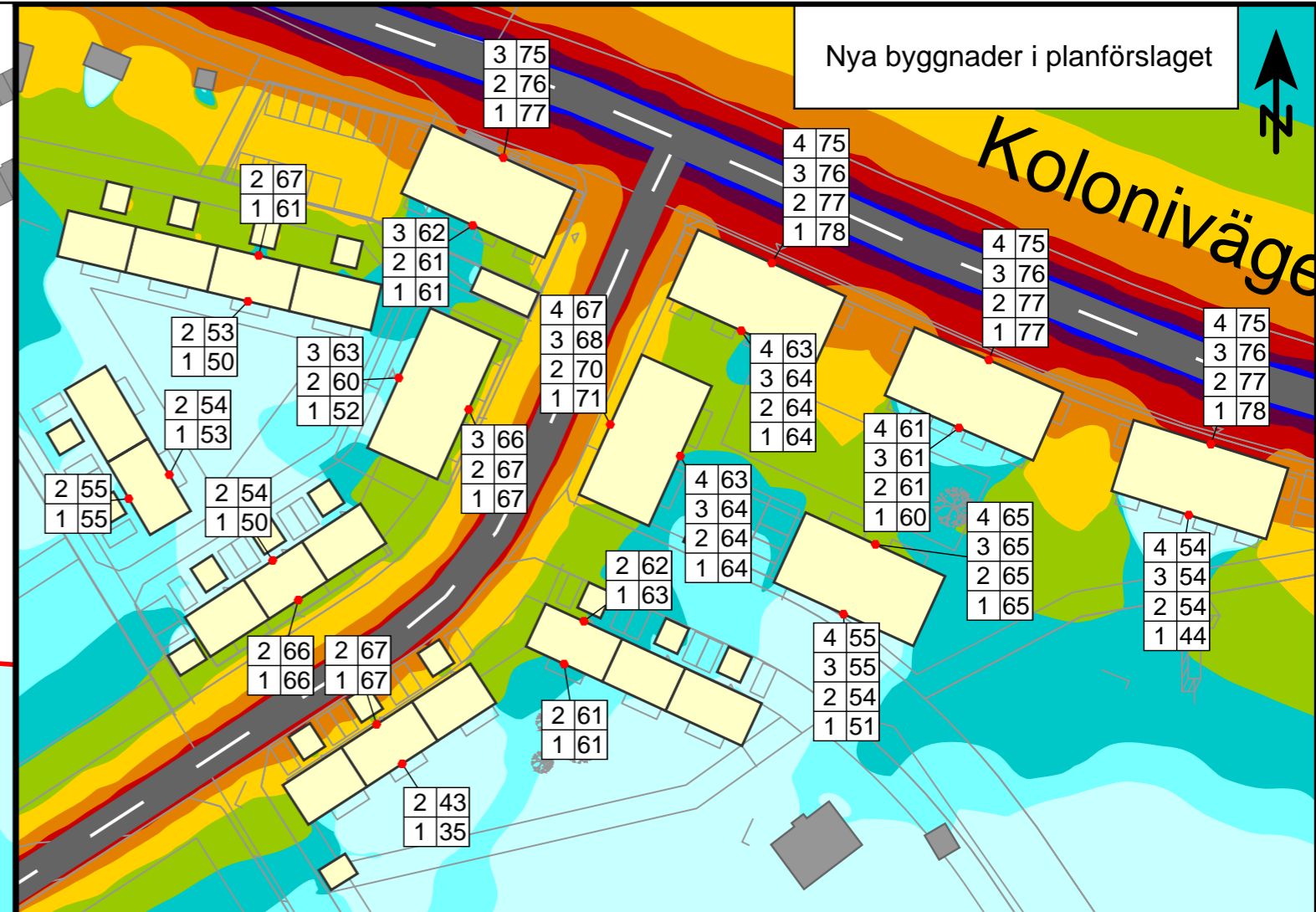
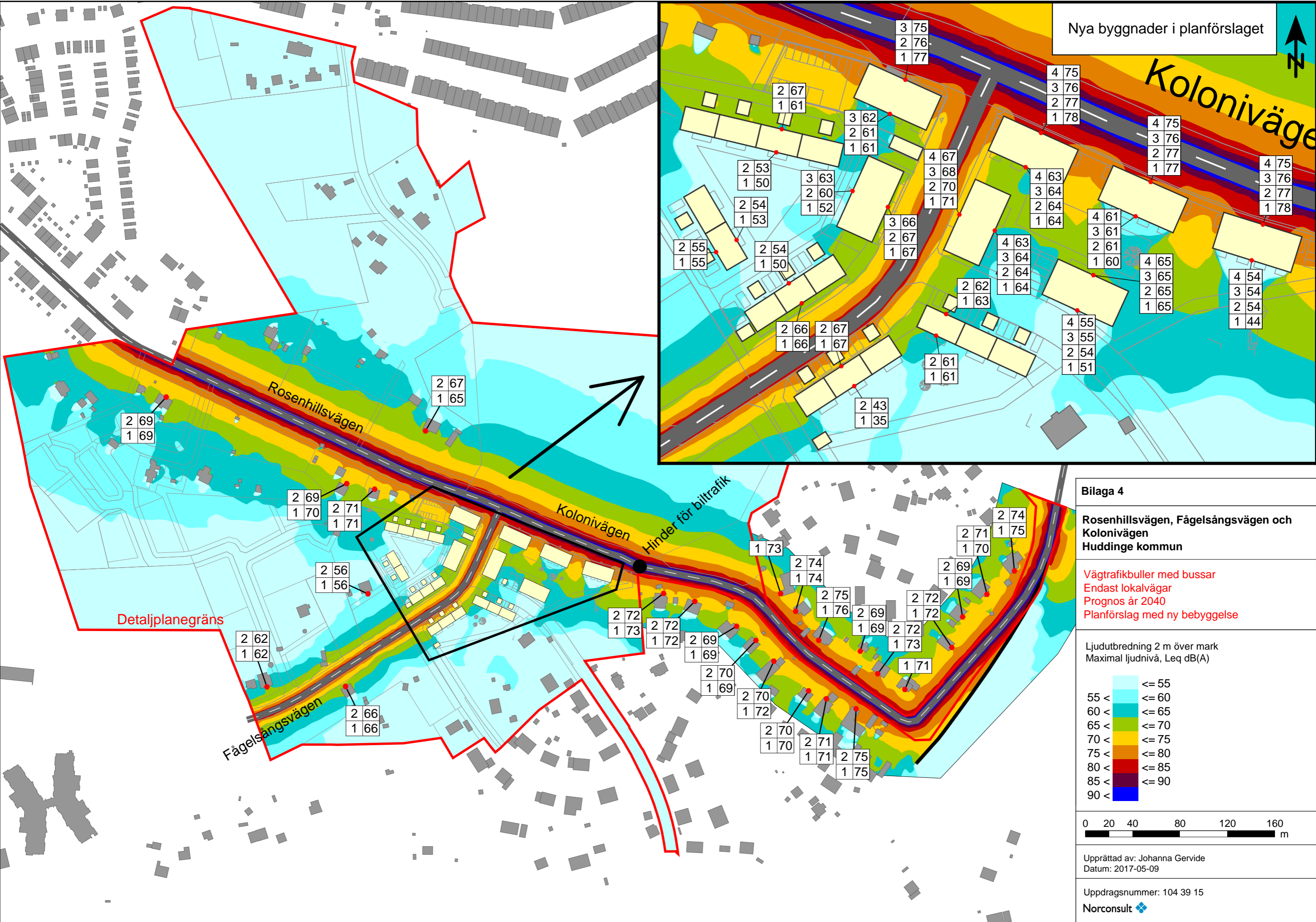
Bilaga 3
Rosenhillsvägen, Fågelsångsvägen och Kolonivägen
Huddinge kommun
 Vägrafikbuller med bussar
 Endast lokalvägar
 Prognos år 2040
 Planförslag med ny bebyggelse

Ljudutbredning 2 m över mark
 Ekvivalent ljudnivå, Leq dB(A)



Upprättad av: Johanna Gervide
 Datum: 2017-05-09

Uppdragsnummer: 104 39 15
 Norconsult



Nya byggnader i planförslaget

Kolonivägen

Detaljplanegräns

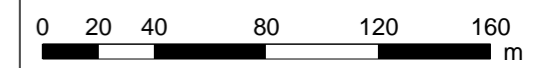
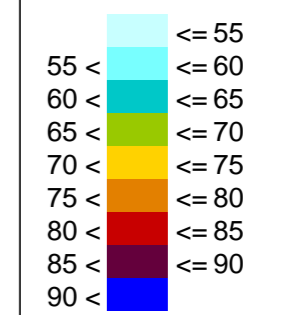
Kolonivägen
Hinder för biltrafik

Bilaga 4

**Rosenhillsvägen, Fågelsångsvägen och Kolonivägen
Huddinge kommun**

Vägrafikbuller med bussar
Endast lokalvägar
Prognos år 2040
Planförslag med ny bebyggelse

Ljudutbredning 2 m över mark
Maximal ljudnivå, Leq dB(A)



Upprättad av: Johanna Gervide
Datum: 2017-05-09

Uppdragsnummer: 104 39 15
Norconsult



Bilaga 5

**Rosenhillsvägen, Fågelsångsvägen och Kolonivägen
Huddinge kommun**

Vägrafikbuller utan bussar
Lokalvägar, statliga vägar och järnväg
Prognos år 2040
Befintlig bebyggelse

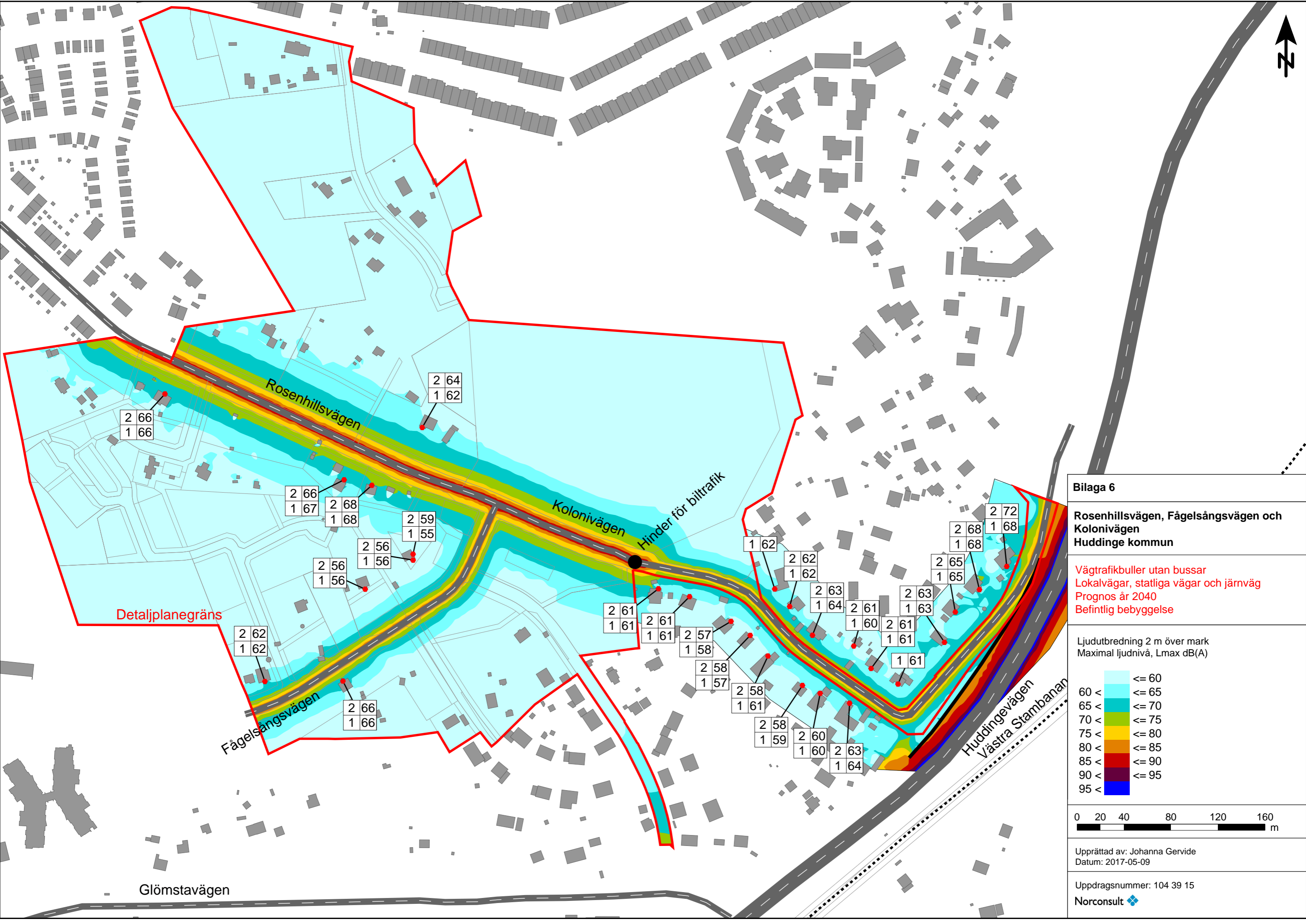
Ljudutbredning 2 m över mark
Ekvivalent ljudnivå, Leq dB(A)

40 <	<= 40
40 <	<= 45
45 <	<= 50
50 <	<= 55
55 <	<= 60
60 <	<= 65
65 <	<= 70
70 <	<= 75
75 <	<= 75

0 20 40 80 120 160 m

Upprättad av: Johanna Gervide
Datum: 2017-05-09

Uppdragsnummer: 104 39 15
Norconsult



Bilaga 6

Rosenhillsvägen, Fågelsångsvägen och Kolonivägen
Huddinge kommun

Vägrafrikbuller utan bussar
 Lokalvägar, statliga vägar och järnväg
 Prognos år 2040
 Befintlig bebyggelse

Ljudutbredning 2 m över mark
 Maximal ljudnivå, Lmax dB(A)

60 <	<= 60
60 <	<= 65
65 <	<= 70
70 <	<= 75
75 <	<= 80
80 <	<= 85
85 <	<= 90
90 <	<= 95
95 <	<= 95

0 20 40 80 120 160 m

Upprättad av: Johanna Gervide
 Datum: 2017-05-09

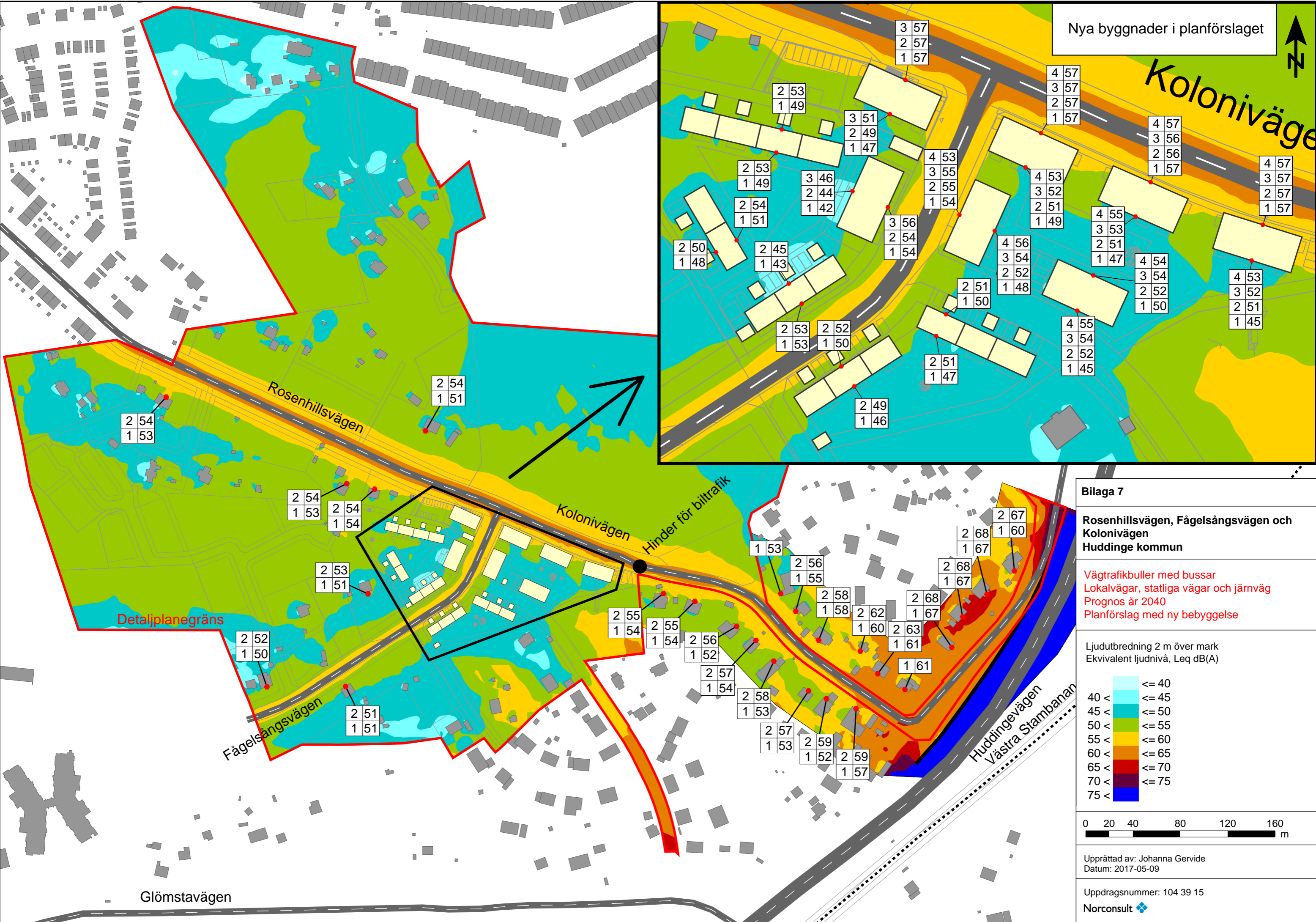
Uppdragsnummer: 104 39 15
 Norconsult

Detaljplanegräns

Hinder för biltrafik

Glömstavägen

Huddingevägen
Västra Stambanan



Nya byggnader i planförslaget

Kolonivägen

Rosenhillsvägen

Kolonivägen

Hinder för biltrafik

Fågelsångsvägen

Huddingevägen
Västra Stambanan

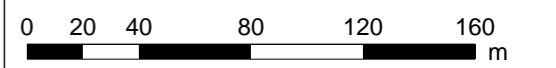
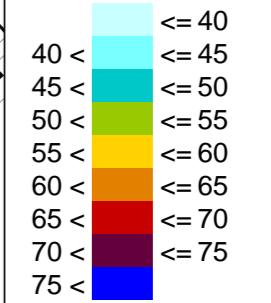
Glömstavägen

Bilaga 7

**Rosenhillsvägen, Fågelsångsvägen och Kolonivägen
Huddinge kommun**

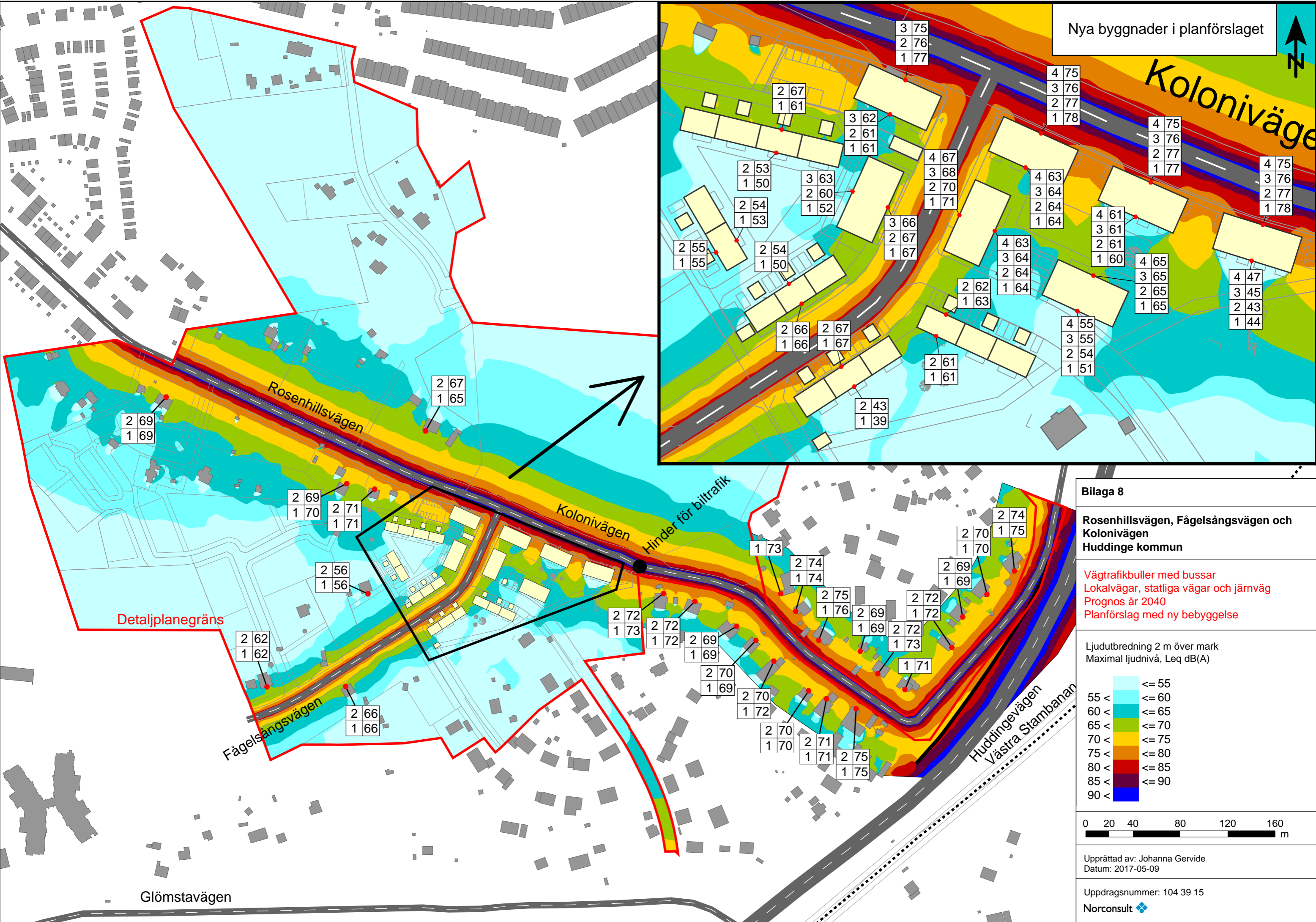
Vägrafrikbuller med bussar
Lokalvägar, statliga vägar och järnväg
Prognos år 2040
Planförslag med ny bebyggelse

Ljudutbredning 2 m över mark
Ekvivalent ljudnivå, Leq dB(A)



Upprättad av: Johanna Gervide
Datum: 2017-05-09

Uppdragsnummer: 104 39 15
Norconsult



Nya byggnader i planförslaget

Kolonivägen

Rosenhillsvägen

Kolonivägen
Hinder för biltrafik

Fågelsångsvägen

Glömstavägen

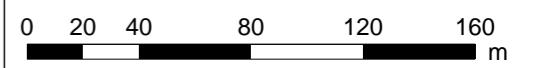
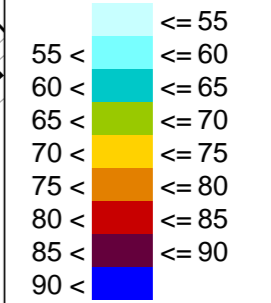
Huddingevägen
Västra Stambanan

Bilaga 8

**Rosenhillsvägen, Fågelsångsvägen och Kolonivägen
Huddinge kommun**

Vägrafrikbuller med bussar
Lokalvägar, statliga vägar och järnväg
Prognos år 2040
Planförslag med ny bebyggelse

Ljudutbredning 2 m över mark
Maximal ljudnivå, Leq dB(A)



Upprättad av: Johanna Gervide
Datum: 2017-05-09

Uppdragsnummer: 104 39 15
Norconsult